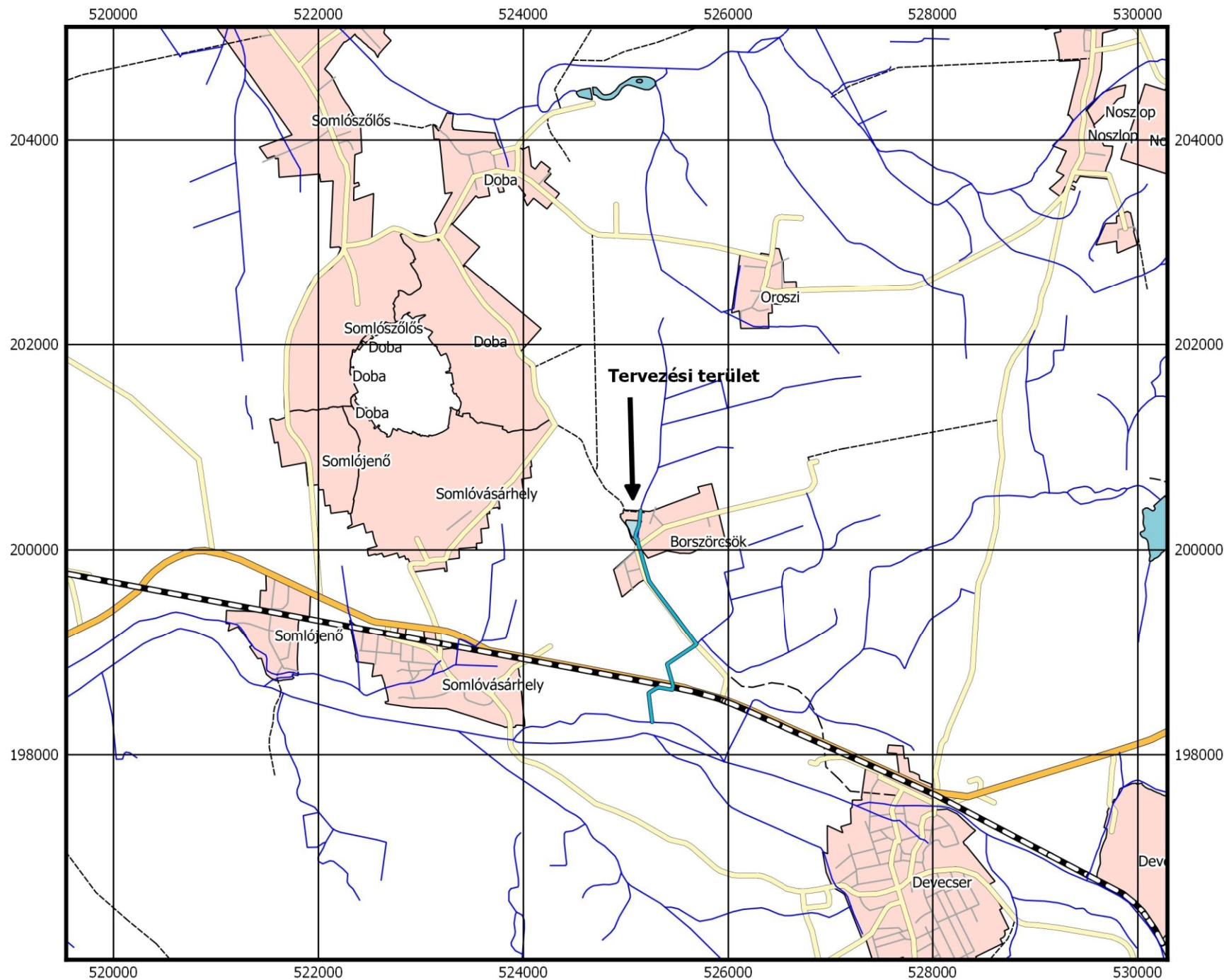


TÉRKÉPMELLÉKLET

1. számú térkép: Áttekintő helyszínrajz	M=1:50.000
2. számú térkép: Átnézetes helyszínrajz	M=1:15.000
3. számú térkép: Részletes helyszínrajz	M=1:12.500
4. számú térkép: Genetikus talajtípusok	M=1:50.000
5. számú térkép: Talajképző kőzetek	M=1:50.000
6. számú térkép: Vízrajz	M=1:25.000
7. számú térkép: Földtani közeg szennyeződéserzékenysége	M=1:25.000
8. számú térkép: Talaj hatásterület	M=1:12.500
9-1. számú térkép: Egyesített hatásterület Telepítés fázisa - Észak	M=1:7.500
9-2. számú térkép: Egyesített hatásterület Telepítés fázisa - Dél	M=1:7.500
10. számú térkép: Egyesített hatásterület Megvalósítás fázisa	M=1:3.000

Áttekintő helyszínrajz

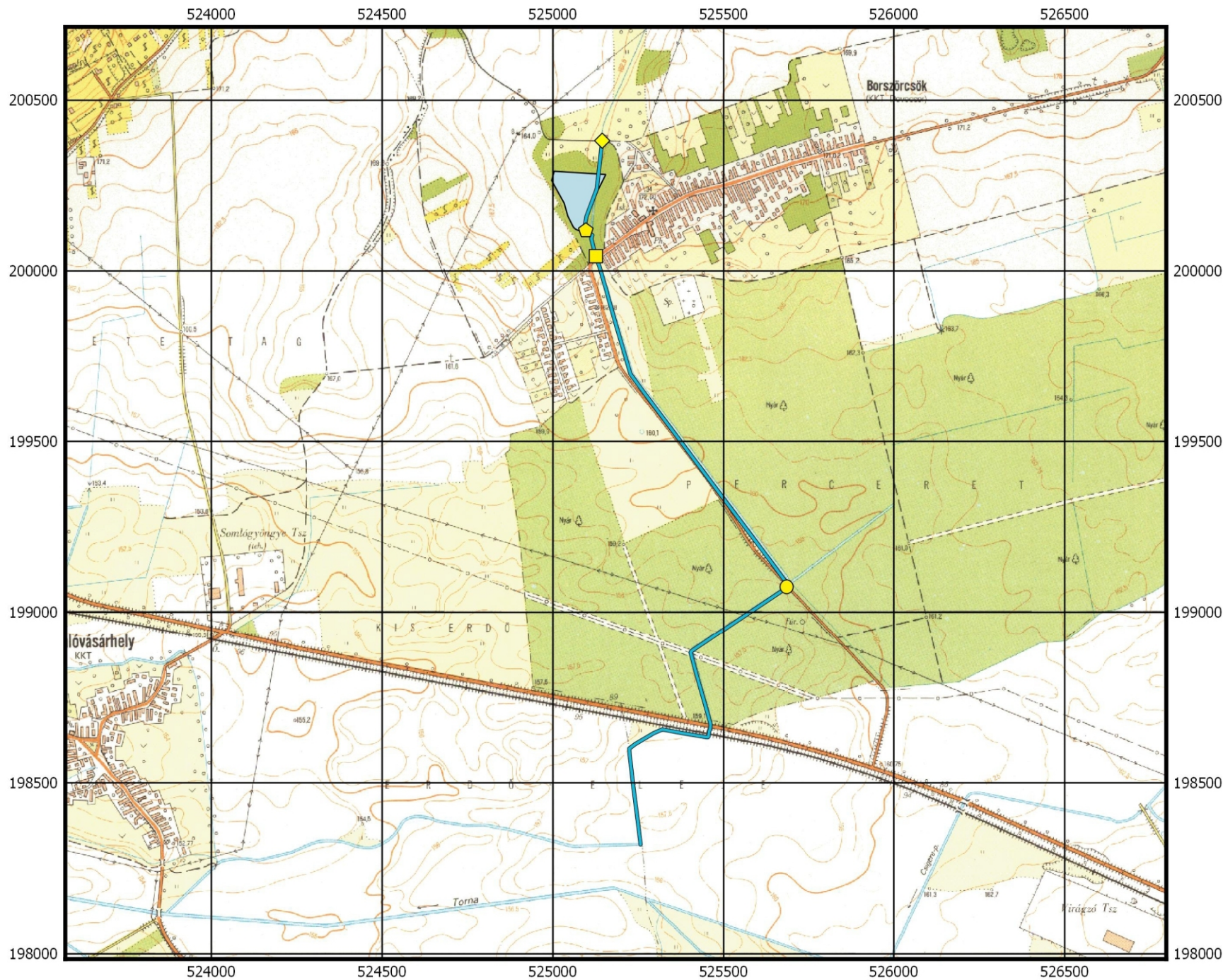
M=1:50.000
EOV rendszemben



Jelmagyarázat

- Közigazgatási határ
- Szabályozandó vízfolyás
- Árvízcsökkentő tározó
- Tó
- Mesterséges tó
- Csatorna
- Patak
- Vasút
- Autópálya
- Főút
- Műút
- Utca
- Javított talajút
- Talajút
- Település








2. számú térkép



Átnézetes helyszínrajz

M=1:15.000
EOV rendszerben

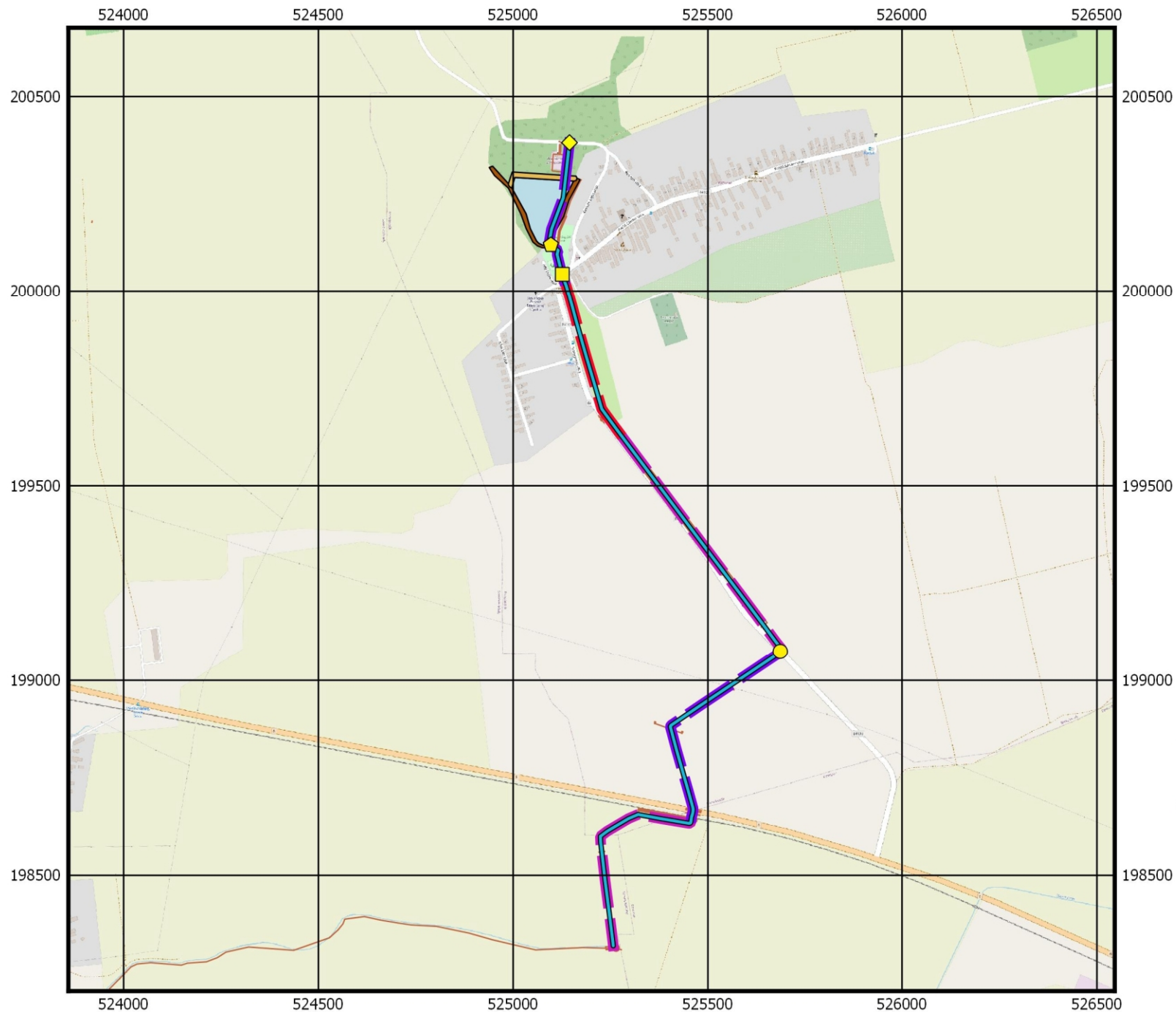
Jelmagyarázat

-  Közigazgatási határ
-  Szabályozandó vízfolyás
-  Árvízcsökkentő tározó
- Beavatkozási pontok**
-  Átereszt átépítés
-  Híd fenéklemez helyreállít
-  Kisvízi mederelem behelyezése
-  Új vízszint szabályozó zsilip













Székesfehérvár, 2021.

Részletes helyszínrajz

M=1:12.500
EOV rendszerben



Jelmagyarázat

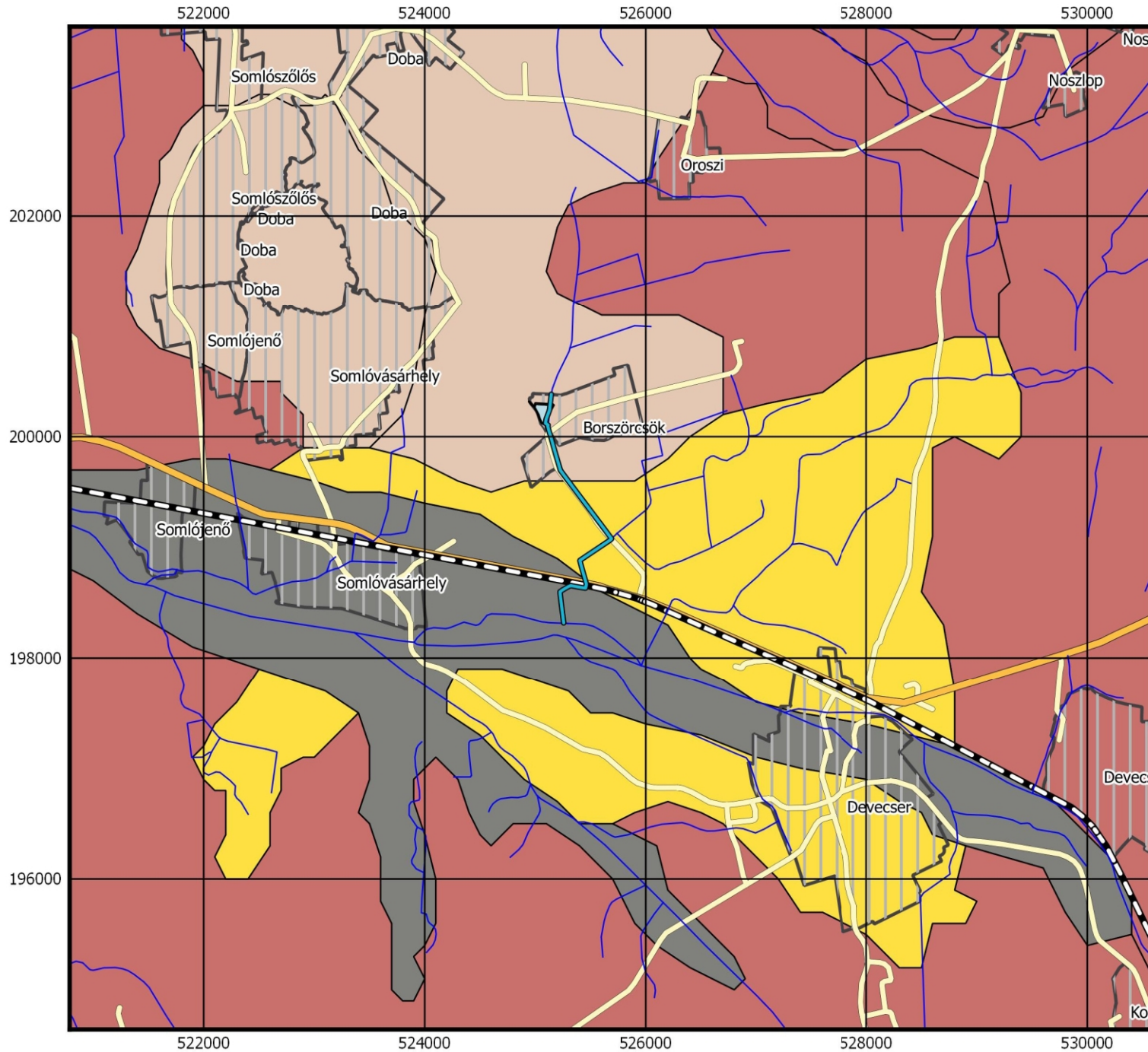
-  Közigazgatási határ
-  Szabályozandó vízfolyás
- Beavatkozási pontok**
 -  Átereszt átépítés
 -  Híd fenéklemez helyreállítása
 -  Kiszárazó mederelem behelyezése
 -  Új vízszint szabályozó zsilip
- Szabályozási munka**
 -  Fenék rendezés, növényzet eltávolítása
 -  Kiszárazó meder képzés
 -  Meder kialakítás
 -  Árvízcsökkentő tározó
 -  Tervezett töltés
 -  Meglévő töltés

Genetikus talajtípusok

M=1:50.000
EOV renbszerben

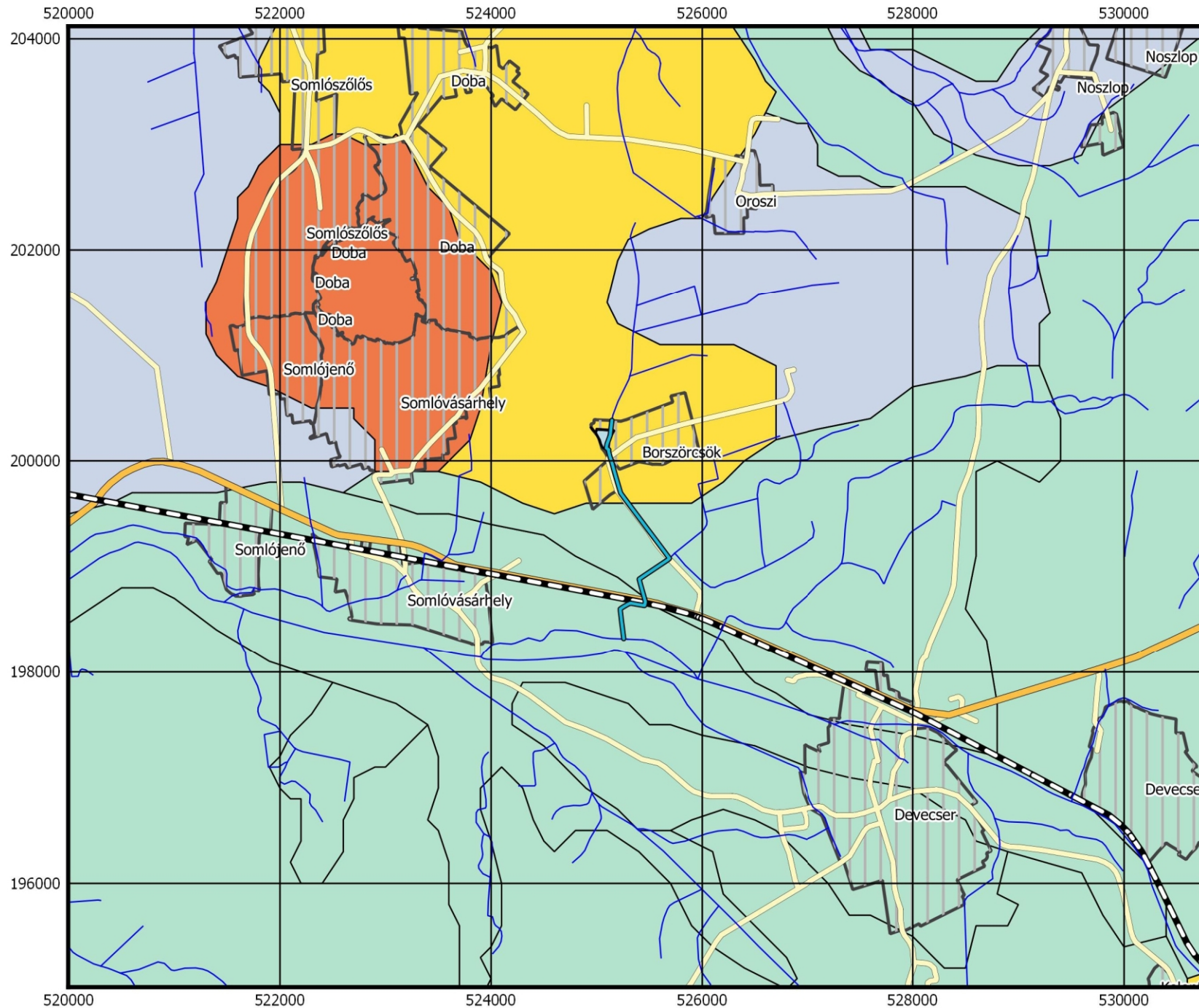
Jelmagyarázat

-  Közigazgatási határ
-  Szabályozandó vízfolyás
-  Árvízcsökkentő tározó
-  Patak
-  Vasút
-  Főút
-  Műút
-  Település
- Talajtípusok**
-  Nem kategorizált
-  Köves és földes kopárok
-  Futóhomok
-  Humuszos homokos talajok
-  Rendzina talajok
-  Erubáz talajok, nyiroktalajok
-  Savanyú, nem podzolos barna erdőtalajok
-  Agyagbemosódásos barna erdőtalajok
-  Pszeudoglejes barna erdőtalajok
-  Barnaföldek (Ramann-féle barna erdőtalajok)
-  Kovárványos barna erdőtalajok
-  Csernozjom-barna erdőtalajok
-  Csernozjom jellegű homoktalajok
-  Mészlepedékes csernozjom
-  Alföldi mészlepedékes csernozjom
-  Mélyben sós alföldi mészlepedékes csernozjomok
-  Réti csernozjomok
-  Mélyben sós réti csernozjomok
-  Mélyben szolonyeces réti csernozjomok
-  Terasz csernozjomok
-  Szoloncsákok
-  Szoloncsák-szolonyecek
-  Réti szolonyecek
-  Sztjeppesedő réti szolonyecek
-  Szolonyeces réti talajok
-  Réti talajok
-  Réti öntéstalajok
-  Lápos réti talajok
-  Síkláp talajok
-  Leccsapolt és telkesített síkláp talajok
-  Mocsári erdők taljai
-  Fiatal, nyers öntéstalajok



Talajképző kőzetek

M=1:50.000
EOV rendszemben

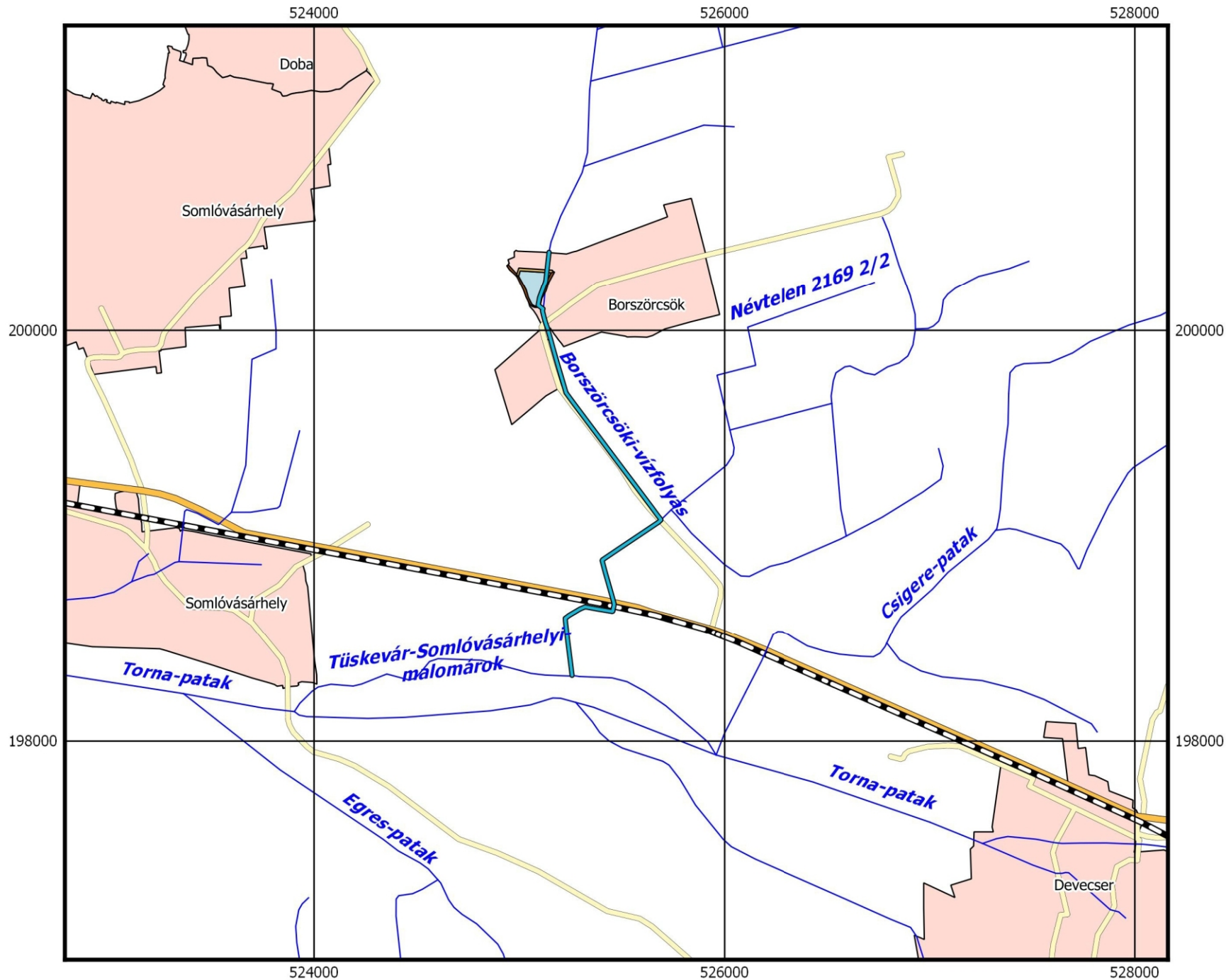


Jelmagyarázat

- Közigazgatási határ
 - Szabályozandó vízfolyás
 - Árvízcsökkentő tározó
 - Patak
 - Vasút
 - Főút
 - Műút
 - Település
- #### Kőzettípusok
- Nem kategorizált
 - Glaciális és alluviális üledékek
 - Lössös üledékek
 - Harmadkori és idősebb üledékek
 - Nyirok
 - Mész, dolomit
 - Homokkő
 - Agyagpala, fillit
 - Gránit, profirit
 - Andezit, bazalt, riolit

Vízrajz

M=1:25.000
EOV rendszerben

























Jelmagyarázat

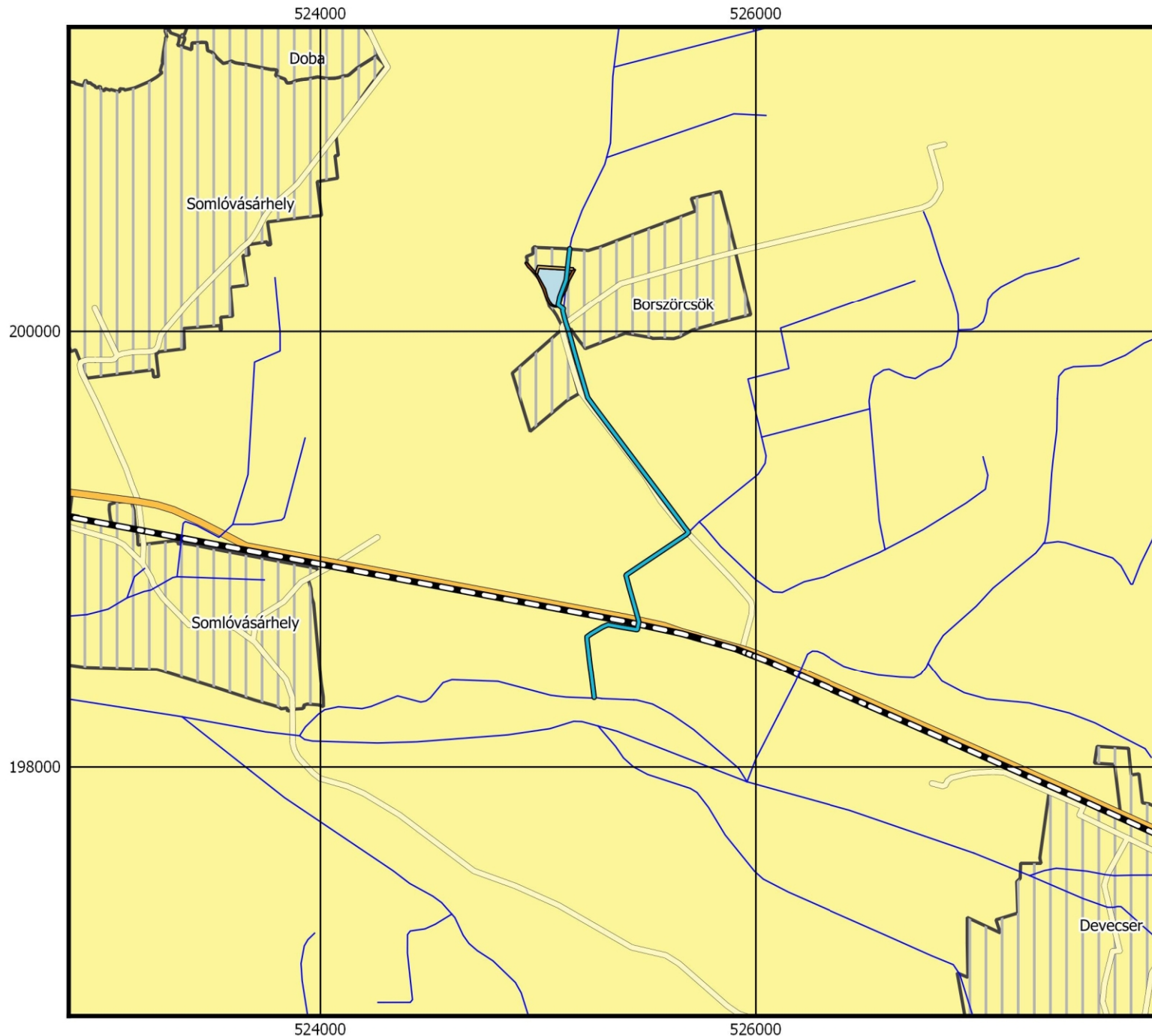
- Közigazgatási határ
- Szabályozandó vízfolyás
- Árvízcsökkentő tározó
- Tó
- Mesterséges tó
- Csatorna
- Patak
- Vasút
- Főút
- Műút
- Település

Felszín alatti közeg szennyeződés-érzékenysége

M=1:25.000
EOV rendszerben

Jelmagyarázat

-  Közigazgatási határ
-  Szabályozandó vízfolyás
-  Árvízcsökkentő tározó
-  Tó
-  Mesterséges tó
-  Csatorna
-  Patak
-  Vasút
-  Főút
-  Műút
-  Javított talajút
-  Település
- Érzékenységi kategória**
-  Vízbázisvédelmi védőterület
-  Felszíni karszt
-  Felszíni állóvíztől 0,25 km
-  Vizes élőhely
-  20 mm-nél nagyobb utánpótlódású terület
-  Karszt 100 m mélységen belül
-  Fő vízadó 100 m mélységen belül
-  Fekszíni állóvíztől 0,25-1,0 km
-  Egyéb védett természeti érték
-  Kevésbé érzékeny terület



524000 524500 525000 525500 526000 526500

8. számú térkép

Talaj hatásterület

M=1:12.500
EOV rendszerben

200000

200000

199500

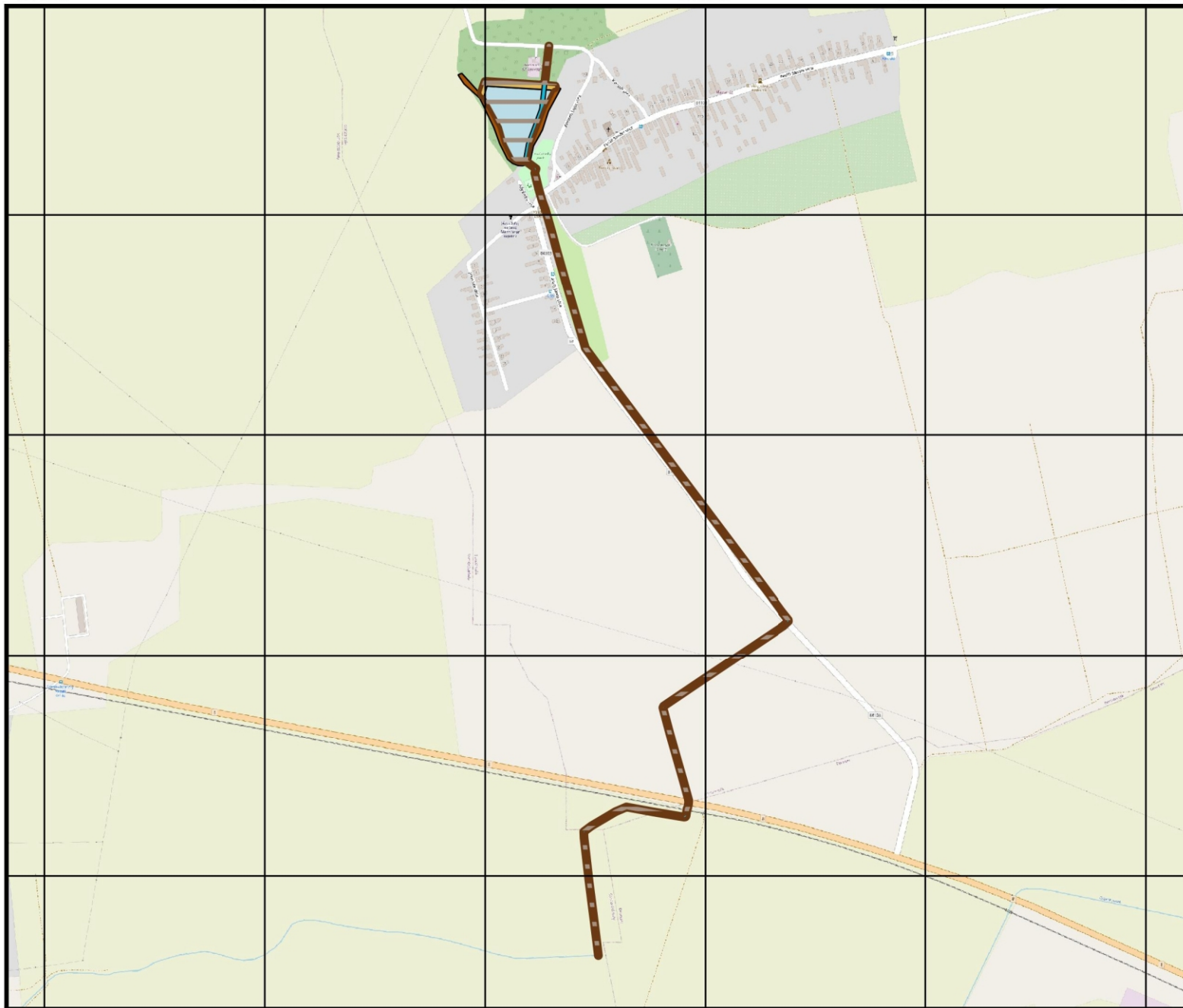
199500

199000

199000

198500

198500



Jelmagyarázat

- Közigazgatási határ
- Talaj hatásterület
- Szabályozandó vízfolyás
- Árvízcsökkentő tározó
- Tervezett töltés
- Meglévő töltés

524000 524500 525000 525500 526000 526500

Székesfehérvár, 2021.

524800

525200

525600

526000

9-1. számú térkép

200400

200400

**Egyesített hatásterület
telepítés fázisa
1. Észak**

M=1:7.500
EOV renbdszerben

200000

200000

199600

199600

199200

199200

524800







525200

525600




526000

Jelmagyarázat

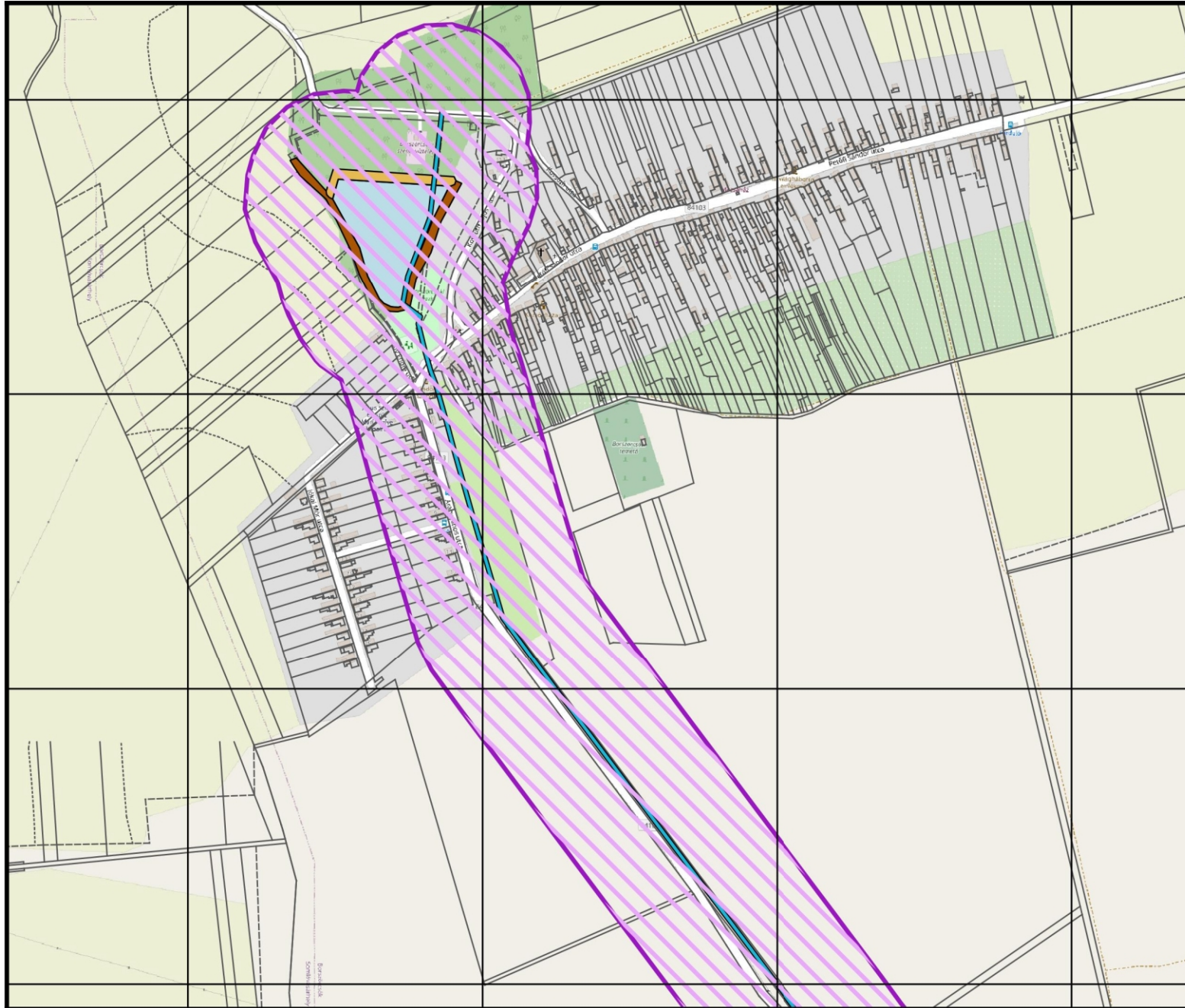
Hatásterület

-  Közigazgatási határ
-  Egyesített hatsásterület
-  Szabályozandó vízfolyás
-  Árvízcsökkentő tározó
-  Meglévő töltés
-  Tervezett töltés

Jogi határok

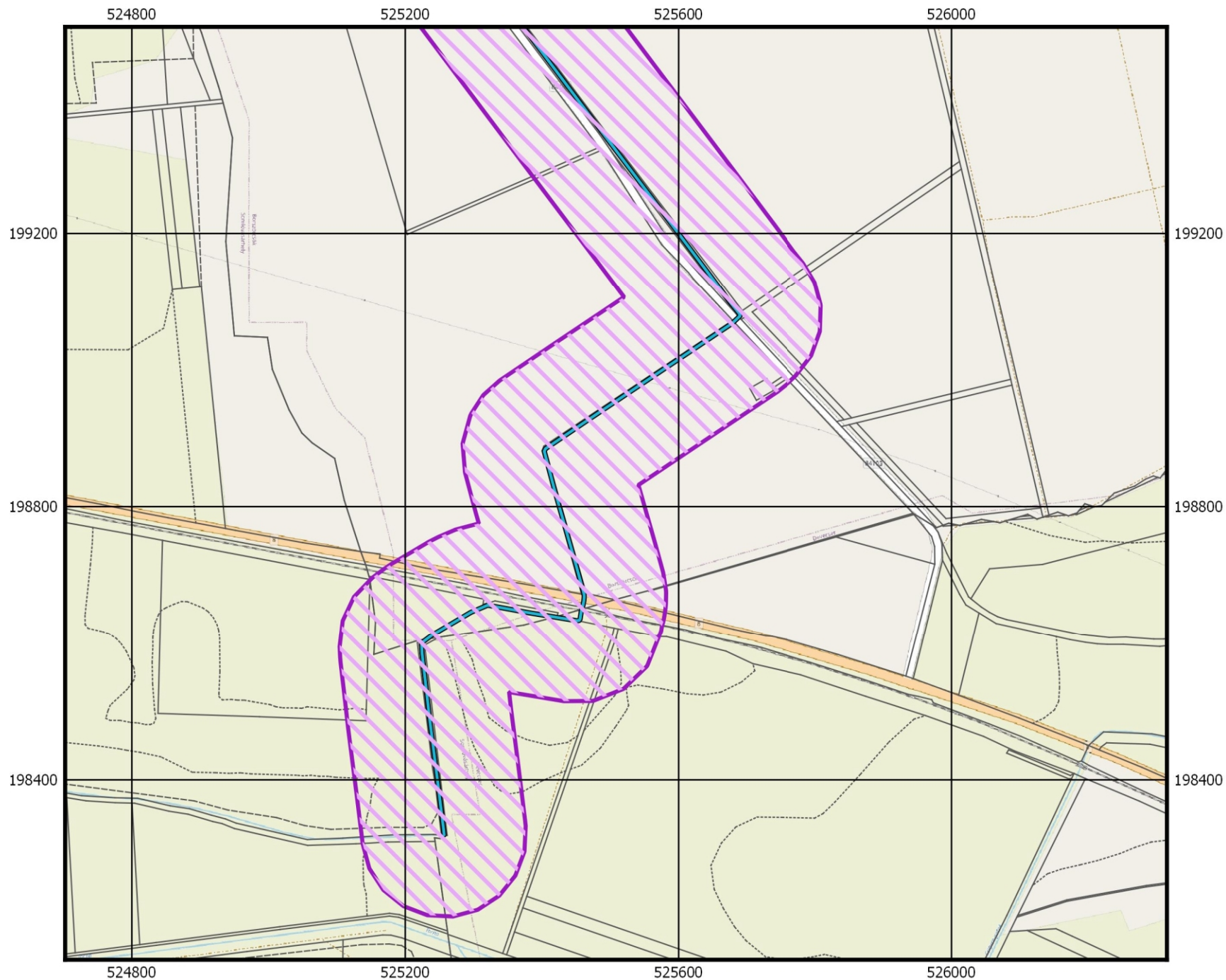
-  Földrészlet határ
-  Alrészlet határ
-  Minőségi osztály

Székesfehérvár, 2021.






**Egyesített hatásterület
telepítés fázisa
2. Dél**

M=1:7.500
EOV renndszerben






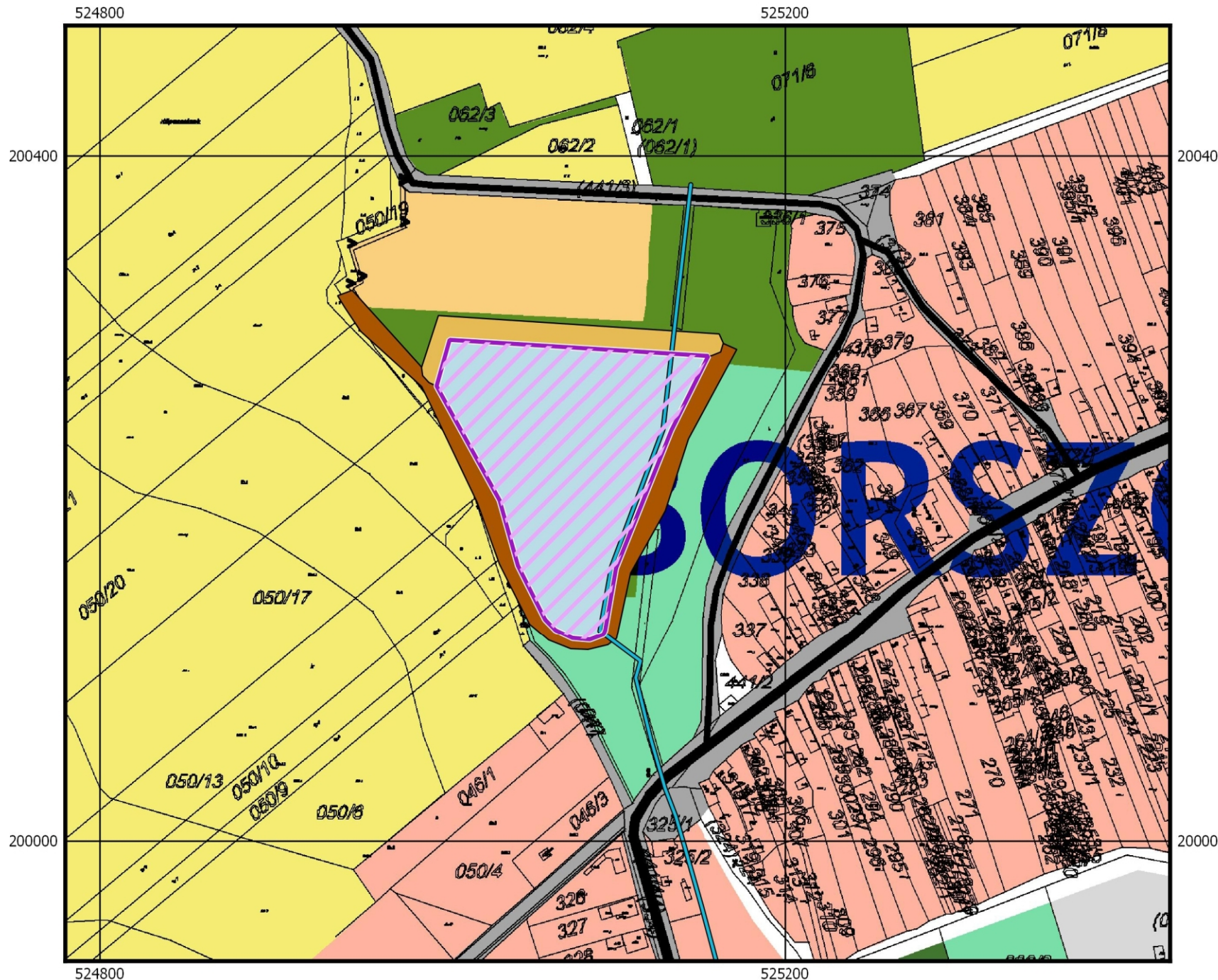
Jelmagyarázat

Hatásterület

-  Közigazgatási határ
-  Egyesített hatsásterület
-  Szabályozandó vízfolyás
-  Árvízcsökkentő tározó
-  Meglévő töltés
-  Tervezett töltés

Jogi határok

-  Földrészlet határ
-  Alrészlet határ
-  Minőségi osztály

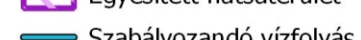
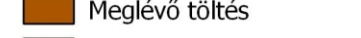


Egyesített hatásterület megvalósítás fázisa



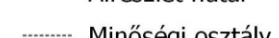
M=1:3.000
EOV renbdszerben

Jelmagyarázat

Hatásterület

-  Közigazgatási határ
-  Egyesített hatsásterület
-  Szabályozandó vízfolyás
-  Árvízcsökkentő tározó
-  Meglévő töltés
-  Tervezett töltés

Jogi határok

-  Földrészlet határ
-  Alrészlet határ
-  Minőségi osztály